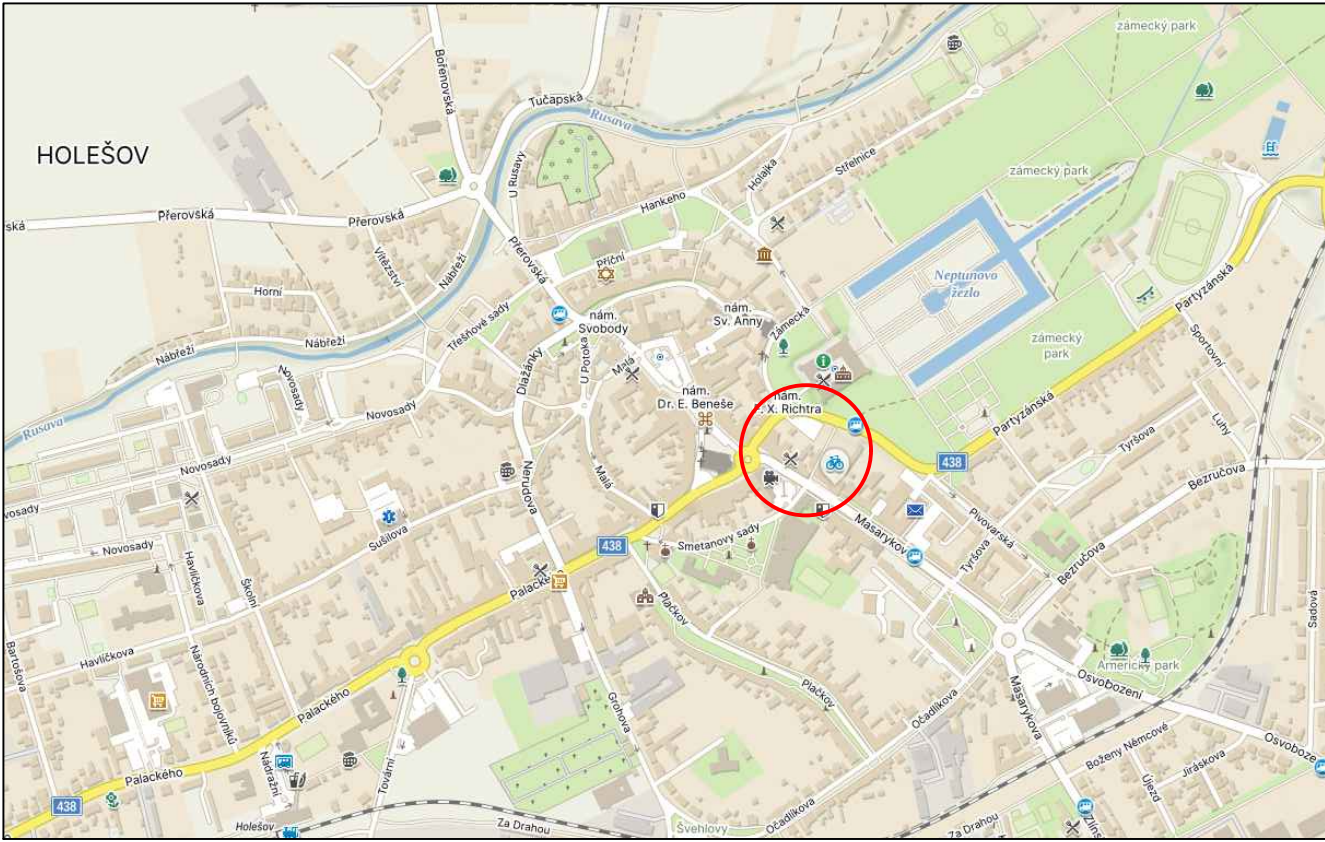


PARKOVIŠTĚ POD ZÁMKEM HOLEŠOV  
MĚSTO HOLEŠOV

LOKALIZACE STAVBY



LEGENDA ŠRAF :

- PARKOVIŠTĚ - ŽULOVÁ KOSTKA, TL. 100 mm
- PARKOVACÍ PLOCHY - DRENÁŽNÍ DLAŽBA, TL. 80 mm
- POCHOZÍ PLOCHY - DLAŽBA HOLLAND I, 200 x 100 mm, TL. 80 mm
- POCHOZÍ PLOCHY - ŽULOVÁ KOSTKA TL. 200 x 200 mm (OBNOVENÍ PŮVODNÍ ŽK)
- VOZIDLOVÉ LÍNE - DLAŽBA PRO NEVIDOMÉ, TL. 80 mm
- POJÍZDNÉ PLOCHY - DLAŽBA HOLLAND I, 200 x 100 mm, TL. 80 mm
- ZATRAVNĚNÍ A VÝŠKOVÉ UROVNĚNÍ NA OKOLNÍ TERÉN
- SO 07 - TERÉNNÍ A SADOVÉ ÚPRAVY, ZELEN

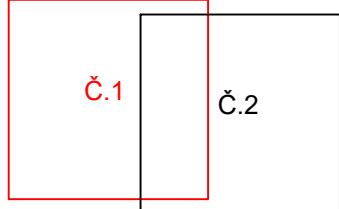
LEGENDA STAVEBNÍCH OBJEKTŮ:

- SO 101.1 - KOMUNIKACE A CHODNÍKY
- SO 101.2 - SCHODIŠTĚ A RAMPA
- SO 101.3 - PODZEMNÍ KONTEJNERY
- SO 101.4 - VEŘEJNÉ OSVĚTLENÍ
- SO 101.5 - TERÉNNÍ A SADOVÉ ÚPRAVY, ZELEN
- SO 101.6 - MĚSTSKÝ MOBILIÁŘ
- SO 101.7 - DEMOLICE TÁVAJÍCÍHO OPLOCENÍ

LEGENDA POVOLOVANÝCH SYMBOLŮ

- KÁCENÍ STROMŮ - 2ks JAVORŮ
- BETONOVÁ REVIZNÍ KANALIZAČNÍ ŠACHTA DN 1000
- SILNIČNÍ KANALIZAČNÍ VPUŠT
- PODZEMNÍ HYDRANT
- SLOUP VEŘEJNÉHO OSVĚTLENÍ
- DOPRAVNÍ ZNAČKA
- HRANICE PARCEL
- PARCELNÍ ČÍSLO
- STÁVAJÍCÍ VÝŠKOVÁ KÓTA
- ÚP - VÝŠKOVÁ KÓTA


SITUACE - KŁAD LÍSTŮ VÝKRESU



LEGENDA STÁVAJÍCÍCH INŽENÝRSKÝCH SÍTÍ		LEGENDA STÁVAJÍCÍCH SYMBOLŮ	
— — — — —	PLYNOVOD STL	⊗ —	VODOVODNÍ SOUPĚ
— — — — —	KANALIZACE DEŠTOVÁ PODZEMNÍ	⊗	HYDRANT
— — — — —	KANALIZACE SPLAŠKOVÁ PODZEMNÍ	⊗ ⊗	HLAVNÍ UZÁVĚR PLYNU
— — — — —	VODOVOD	⊗ ⊗	ODVODNOVAČ
— — — — —	KABELOVÉ VEDENÍ NN NADZEMNÍ	⊗ ⊗	ZEMNÍ UZÁVĚR SZ
— — — — —	KABELOVÉ VEDENÍ NN PODZEMNÍ	⊗ ⊗	VEŘEJNÉ OSVĚTLENÍ
— — — — —	SDĚLOVACÍ VEDENÍ	⊗	KANALIZAČNÍ ŠACHTA
— — — — —	VEŘEJNÉ OSVĚTLENÍ	⊗	ULIČNÍ VPUŠT
— — — — —	KABELOVÉ VEDENÍ VN PODZEMNÍ		

Revize	Datum	Popis změny	Kontroloval
01			
02			
03			
04			
05			
06			
07			
08			
09			
10			

AUTORIZACE:



SOUDRANICOVÝ SYSTÉM : JTSK

VÝŠKOVÝ SYSTÉM : BPV

PROJEKTANT PROFESÍ Ing. arch. Josef Mláček	ODP. PROJEKTANT STAVBY Ing. arch. V. Močková	VYPRACOVAL : Ing. arch. M. Hladík	KONTROLOVAL : Ing. Lenka Hladíková
KOLA : ZÁKONČÍ	OBEC : HOLEŠOV		
INVESTOR : Město HOLEŠOV, Masarykova 628, 769 01 Holešov			
stavba : PARKOVIŠTĚ POD ZÁMKEM HOLEŠOV VEŘEJNÁ TECHNICKÁ INFRASTRUKTURA SO 101.1 - KOMUNIKACE A CHODNÍKY			
oddl : D - DOKUMENTACE TECHNICKÝCH A TECHNOLOGICKÝCH ZAŘÍZENÍ STAVEBNÍ ČÁST			
obsah : SITUACE A VYTÝČOVACÍ VÝKRES č.1			
STUDIO BRÁCHA s.r.o. Holešov, Sušilova 448, 769 01		DATUM 9/2024	FORMÁT B4 (A1)
		STUPEŇ DPS	Číslo výkresu : SO 101.1.02
		mříčka :	